



PIANO REGOLATORE GENERALE

Approvato ai sensi del comma 3, art. 54, LR 13/08/2020, n. 19 e ss.mm.ii.

ECOPLANN s.r.l.
Legale rappresentante
ing. Enrico Puleo

Direttoni tecnici
prof. arch. Leonardo Urbani





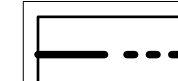
ing. Enrico Puleo

Tav. C3 scala 1:2.000

CARTA DELLE AREE DI ESONDAZIONE PER MANOVRA DI SCARICO
E IPOTETICO COLLASSO DELLO SBARRAMENTO POMA

visti ed approvazioni

AREE RIPORTATE DAL PAI NON SOGGETTE A LIMITAZIONI URBANISTICHE
MA INTERESSATE DALLE PRESCRIZIONI DI ALLERTA COORDINATE DALLA
PROTEZIONE CIVILE DI CUI ALLA CIRCOLARE DELLA PRESIDENZA DEL
CONSIGLIO DEI MINISTRI DEL 19 MARZO 1996 E S.M.I.

-  Ipotesi A: Area di esondazione per manovra improvvisa degli organi di scarico di superficie e di fondo dello sbarramento Poma
-  Ipotesi B: Area di esondazione per ipotetico collasso dello sbarramento Poma
-  CONFINE COMUNALE

