



**COMUNE DI BALESTRATE**  
PROVINCIA DI PALERMO  
**PIANO REGOLATORE GENERALE**

Approvato ai sensi del comma 3, art. 54, LR 13/08/2020, n. 19 e ss.mm.ii.

ECOPLANN s.r.l.  
Legale rappresentante  
ing. Enrico Puleo

Direttori tecnici  
prof. arch. Leonardo Urbani

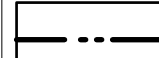






ing. Enrico Puleo

Tav. C2.1 scala 1:2.000

STATO DI FATTO E VINCOLI

visti ed approvazioni

-  CONFINI COMUNALE
-  LIMITE FASCE DI RISPETTO DAI FIUMI (m. 150)
-  AREA SIC - FOCE DEL TORRENTE CALATUBO E DUNE
-  LIMITE FASCE DI RISPETTO DALLA BATTIGIA (150/500/1000 m)
-  VINCOLO A RIMBOSCHIMENTO (Studio Agricolo-forestale)
-  LIMITE FASCE DI RISPETTO DELLE AREE BOSCHATE

