



COMUNE DI BALESTRATE
PROVINCIA DI PALERMO

PIANO REGOLATORE GENERALE

Approvato ai sensi del comma 3, art. 54, L.R. 13/08/2020, n. 19 e ss.mm.ii.

ECOPLANN s.r.l.
Legale rappresentante
ing. Enrico Puleo

Direttori tecnici
prof. arch. Leonardo Urbani



ing. Enrico Puleo



Tav. B2 scala 1:10.000

STATO DI FATTO
P.A.I. - RISCHIO E PERICOLOSITÀ GEOMORFOLOGICA





visti ed approvazioni



CONFINE COMUNALE

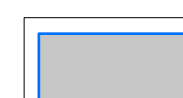
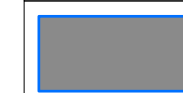
RISCHIO GEOMORFOLOGICO

LIVELLO DI RISCHIO

-  R1 moderato
-  R2 medio
-  R3 elevato
-  R4 molto elevato

PERICOLOSITÀ GEOMORFOLOGICA

LIVELLO DI PERICOLOSITÀ

-  P2 medio
-  P3 elevato

